

EXPUNERE DE MOTIVE

Comuna Stoina este situată în partea de sud-est a județului Gorj fiind cunoscută și atestată documentar cu mult timp în urmă, cetatea geto-dacică din zonă având un important rol strategic și militar.

Însăși denumirea localității a fost determinată de faptul că locuitorii săi erau statornici față de cetățenii altor localități care migrau.

Reședința comunei Stoina este satul Stoina. Comuna Stoina are un număr de 3.175 de locuitori din care 53,8% ocupată în industrie și alte servicii și numai 648 în agricultură, ceea ce denotă o dezvoltare economică accentuată cu atât mai mult cu cât extragerea țițeiului și a gazelor naturale va continua în zonă astfel că este de așteptat o creștere a populației de peste 5.000 de locuitori.

Comuna Stoina are o suprafață totală de 4.183 ha și servicii publice dezvoltate care asigură necesarul nu numai pentru locuitorii din zonă dar și pentru cei din comunele învecinate:

- Ocolul silvic care deservește 10 comune pe o distanță de 100 km de la Polovragi până la hotarul cu județul Dolj;
- Agenția C.E.C. Stoina care, de asemenea deservește localitățile învecinate;
- Biroul de Poliție Stoina – birou zonal ce are arondate comunele Căpreni, Hurezani, Stejari, Stoina, Crușeț, Dănciulești;
- Centrul zonal de sănătate și veterinar Stoina precum și o farmacie;
- Centrul Distrigaz Stoina ce are arondate comunele Stoina, Căpreni, Hurezani, Bustuchin;
- Grupul Școlar Industrial Stoina în care se pregătesc elevi de peste 7 comune învecinate fiind racordați și la Internet;
- Partea de televiziune prin cablu care are peste 1000 de abonați;

- 6 biserici și 2 monumente istorice;
- Rețea de telefonie fixă ce asigură serviciile pentru un număr de peste 600 abonați, iar telefonie mobilă are instalate două rețele (Connex și Orange);
- În localitate funcționează Schela Petrolieră Stoina cu un număr de 365 salariați și S.C. Petrom Service cu un număr de 310 salariați și un sector de distribuție a gazelor naturale către populație și agenți economici cu un total de 27 salariați.

Sectorul de servicii mai este completat de trei secții AGROMEC, o brutărie cu 12 angajați, o moară de cereale cu 15 angajați, 3 service-auto cu 7 angajați, 2 frizeri, 3 ateliere de croitorie, o vulcanizare și un atelier cu 5 salariați, două ateliere depanare radio-tv și multe alte societăți comerciale tip S.R.L.

În centrul localității există o rețea de alimentare cu apă de 2,5 km dar și un proiect în derulare pentru dezvoltarea sistemului de alimentare cu apă care să alimenteze peste 1.000 de gospodării pe o lungime de 22,5 km de străzi.

Toate acestea demonstrează fără putință de tăgadă că localitatea Stoina este în continuă dezvoltare și că îndeplinește condițiile prevăzute de legislatura incidentă în materie pentru a deveni oraș.

Comuna Stoina este aproape la jumătatea drumului ce desparte cele două municipii reședință de județe , fiind la aproximativ 65 km de Târgu Jiu și la 45 km față de Craiova.

INIȚIATORI:

Deputat Manta Pantelimon



Deputat Romanescu Marcel



Deputat Stoica Ion



HOTARARE

privind aprobarea fișei orașului STOINA
propus pentru declarare

Consiliul local al comunei Stoina judetul Gorj;

Avand in vedere :

- Prevederile Legii nr. 351 / 2001 privind aprobarea Planului de amenajare a teritoriului național – Secțiunea IV – a – rețeaua de localități ;
- Expunerea de motive la proiectul de hotarare ;
- Raportul de specialitate al compartimentului de resort din Primarie ;
- Raportul de avizare al Comisiei economice ;
- Raportul de avizare al Comisiei juridice ;

In temeiul art.46 din Legea nr.215/2001, privind administratia publica locala ,

HOTĂRASTE :

Art . 1 . Se aprobă fișa orașului stoina propus pentru declarare .

Aceasta hotarare a fost adoptata in sedinta extraordinara a Consiliului local din data de 30.12.2005 cu votul a :

- pentru = 8
- abtineri = 0
- impotriva = 3

consilieri prezenti 11 din totalul de 11

PREȘEDINTE DE ȘEDINȚĂ

GORUN ION
GEAMBASU ELENA
BONDUC DUMITRU



Nr 19/30.12.2005

CONTRASEMNEAZĂ
SECRETAR

VIZAT


Prefectura Judetului Gorj



FISA ORASULUI STOINA
PROPUS PENTRU DECLARARE

VIZAT

Consiliul Judetean Gorj



A. ALCATUIT DIN :

Localitati componente ale orasului :

Sate ce apartin orasului :

1. STOINA
2. CIORARI
3. PAISANI
4. URDA DE SUS

1. MIELUSEI
2. TOIAGA
3. ULMET

B. INDEPLINIREA PRINCIPALILOR INDICATORI CANTITATIVI SI CALITATIVI MINIMALI DE DEFINEIRE A ORASELOR, PREVAZUTI PRIN ANEXA NR. 2 LA LEGEA 351/2001 ;

PRINCIPALII INDICATORI	INDICATORI PREVAZUTI DE LEGEA 351/2001	GRADUL DE INDEPLINIRE A INDICATORILOR DE CATRE ORASUL PROPU
1. NUMAR DE LOCUITORI	5000	3170
2. POPULATIE OCUPATA IN ACTIVITATI NEAGRICOLE (% DIN TOTAL POPULATIE OCUPATA)	75%	53.8%
3. DOTAREA LOCUINTELOR CU INSTALATII DE ALIMENTARE CU APA (% DIN TOTAL LOCUINTE)	70%	71%
4. DOTAREA LOCUINTELOR CU BAIE SI WC IN LOCUINTA (% DIN TOTAL LOCUINTE)	55%	57%
5. NUMAR PATURI IN SPITALE LA 1000 LOCUITORI	7	7
6. NUMAR DEMEDICI LA 1000 LOCUITORI	1.8	1.8
7. UNITATI DE INVATAMANT LICEAL SAU ALTA FORMA DE INVATAMANT SECUNDAR		Invățământ Liceal-Scoala de arte și meserii
8. DOTARI CULTURALE SI SPORTIVE (SALI SPECTACOL, BIBLIOTECI PUBLICE, SPATII PENTRU ACTIVITATI SPORTIVE).		Casa de cultura-1000 locuri Biblioteci-15700 volume Stadion-2000 locuri
9. LOCURI LA HOTELURI	50	35
10. STRAZI MODERNIZATE (%DIN LUNGIMEA TOTALA A STRAZILOR)	50%	52%
11. STRAZI CU REțele DE DISTRIBUTIE A APEI (% DIN LUNGIMEA TOTALA A STRAZILOR)	60%	62%

12. STRAZI CU CONDUCTIE DE CANALIZARE (% DIN LUNGIMEA TOATALA A STRAZILOR)	50%	51%
13. EPURARE DE APE UZATE (STATIE DE EPURARE CU TREAPTA MECANICO CHIMICA)		9,6 l/s
14. STRAZI CU RELETE DE HIDRANTI EXTERIORI PENTRU STINGEREA INCENDIILOR (% DIN LUNGIMEA TOTALA A STRAZILOR)	60%	61%
15. SPATII VERZI (PARCURI, GRADINI PUBLICE, SCUARURI) MP/LOCUITOR	10 mp	11 mp
16. DEPOZIT CONTROLAT DE DESEURI CU ACCES ASIGURAT		Groapă de gunoi neautorizată cu suprafața de 5000 mp și capacitate de 200 000 mc.

B. DATE PRIVIND REFERENDUMUL :

Referendumul local a avut loc in data de 27 noiembrie 2005 . Din totalul de 1881 persoane inscrise in lista pentru referendum, au participat 1007 persoane. Din totalul de 989 voturi valabil exprimate, un numar de 596 de votanti au exprimat acordul pentru declararea orasului Stoina.

PRIMAR
EC. VLADUTIU



SECRETAR
EC. & JST. BRALOSTEANU GHE

VIZAT

DIRECTIA TERITORIALA DE STATISTICA

PENTRU URMATORII INDICATORI DIN BAZA DE DATE LA NIVEL D.J.S.

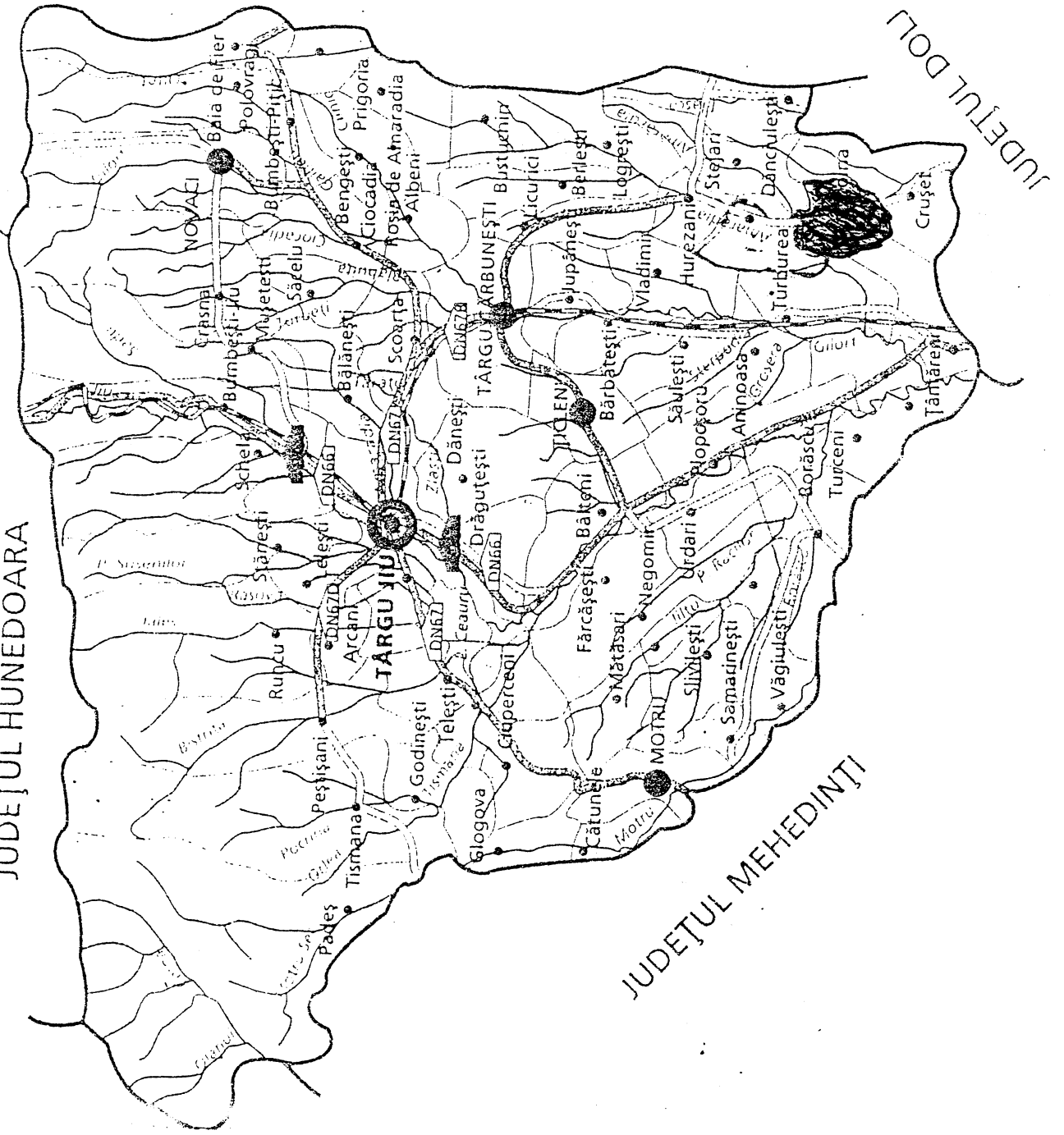
- Randul 1 – 2573 populatie stabila la 1 iulie 2005
- Randul 2 – 76,6% recensamant 2002
- Randul 3 – 37,7% recensamant 2002
- Randul 4 – 14% recensamant 2002
- Randul 5 – 2,7 paturi in stationar dispensar de intreprindere
- Randul 6 – 1,2 medici la 1000 de locuitori
- Randul 7 – Invatamant liceal/Scoala de arte si meserii
- Randul 8 – Biblioteci scolare 12.509 volume anul scolar 2004/2005
- Biblioteca Comunală 6324 volume la sfarsitul anului 2004



Județul Gorj

Harta județului Gorj (0253)

JUDEȚUL HUNEDOARA



ȘTOLTA

HOTARARE NR.16/04.11.2005

privind stabilirea datei de organizare și desfășurare a referendumului pentru trecerea comunei Stoina de la rangul de localitate rurală la rangul de localitate urbană.

Consiliul Local al comunei Stoina, județul Gorj,

Având în vedere:

- Expunerea de motive la proiectul de hotărâre;
- Raportul de specialitate al secretarului comunei Stoina.
- H.C.L. Stoina nr.15/25.10.2005
- Prevederile Legii 3/2000 privind organizarea referendumului
- Prevederile Legii 351/2001 privind aprobarea Planului de amenajare a teritoriului național-sectiunea IV-a, rețeaua de localități.

În temeiul art.46 din Legea 215/2001 privind administrația publică locală;

HOTARASTE

Art.1. Se aprobă organizarea și desfășurarea referendumului în data de 27.11.2005 pentru consultarea cetățenilor privind declanșarea procedurii de trecere a comunei Stoina de la rangul de localitate rurală la rangul de localitate urbană și declararea acestuia ca oraș.

Art.2. Se revocă H.C.L. Stoina nr.15/25.10.2005.

Art.3. Primarul și secretarul localității vor urmări ducerea la îndeplinire a prezentei hotărâri prin întocmirea documentației de organizare și desfășurare a referendumului, informând pe prefect în termenul legal despre această acțiune.

Prezenta hotărâre a fost adoptată în sesiunea extraordinară a Consiliului Local Stoina din 04.11.2005 cu votul a:

- pentru= 10
- abțineri=0
- împotriva=0

Prezenți 10 consilieri din totalul de 11 consilieri aleși.

Președinte de Sedință
Viădușescu Iulian



Contraseunează
Secretar

Eck Jst. Braloșteanu Gheorghe

EXPUNERE DE MOTIVE

La proiectul de hotărâre privind declararea comunei
Stoina ca oraș

ELEMENTELE SI NIVELUL DE DOTARE ALE COMUNEI STOINA

1. AȘEZARE GEOGRAFICĂ

Comuna Stoina este așezată în partea de sud-est a județului Gorj, la o distanță de 65 km față de reședința județului, municipiul TG. Jiu și 45 Km de municipiul Craiova din județul Dolj.

Se învecinează cu următoarele comune:

- nord – comuna Stejari și comuna Căpreni
- nord – est , est , sud est – comuna Crușeț
- nord – vest – comuna Căpreni
- sud – vest – comuna Țânțăreni
- vest – comuna Turburea

Localitățile ce compun comuna Stoina sunt:

- satul Stoina – reședință de comună cu satele aparținătoare :
Ciorari, Mielușei , Păișani , Toiaga , Ulmet și Urda de Sus.

Suprafața teritoriului este, de 4183 Ha din care agricol 2483 Ha și neagricol 1700 Ha (păduri 1389 ha, ape 52,3 ha, drumuri 81,16 ha, construcții 94,75 ha și neproductiv 77,91)

Considerente geologice, arheologice, antropologice, si istorice

Existenta comunei Stoina este atestata documentar din cele mai vechi timpuri. Martori stau Muzeul satului Stoina, Monumentele Eroilor , cele 6 Biserici si altele .

Muzeul satului adăpostește fragmente luate din zidurile cetății Geto Dacice din punctul “Via lui Negrici” din apropierea satului Păișani .

Cetatea a avut nu numai un rol strategic militar dar si de refugiu pentru populație, având astfel o existenta îndelungata (sec. V.Î.H. – sec. I dH).

Stoina este astfel atestata documentar cu ajutorul urmelor materiale cu 2500 ani in urma.

Cetatea din punctul “Via lui Negrici” a fost cercetata de către profesorul arheolog Constantin Nicolaescu Plopsor, in anul 1927 cu ocazia descoperiri mastodontului, astăzi piesa de bază a Muzeului Regional Oltenia .

Urme materiale se găsesc in toate satele comunei, si ele sunt atestate de o toponomie adecvata.

Astfel găsim nume ca : Bordeiul Lui Sandru, Melita Danei , Bătături , Moara lui Conceat , Dealul Caluserilor, Fântâna lui Popa Stan, Stăvilarul Morii si altele.

Urme si atestări scrise se găsesc la pisania fiecărei biserici mai vechi: Ciorari și Păișani.

Arhivele Olteniei conțin o lucrare a lui Van Bauere in care se găsește o descriere a satului Ciorari.

In aceleași arhive, întâlnim o descriere a satului Păișani in lucrarea Tipografice Karte din anii 1778 -1790 .

Numele localității Stoina a fost dat de faptul ca locuitorii erau statornici spre deosebire de alte localități ai căror locuitori migrau (stoite in limba Slava veche este verb si înseamnă a sta, a fi statornic intr-un loc)

Mai exista o cetate in punctul 'Piscul lui Vintilă' deasupra Satului Toiaga, in coasta dealului spre satul Balosani, aceasta prezinta unele similitudini cu cetatea de la Paisani prin tipul de fortificații si materialul arheologic rezultat.

Locuitorii comunei Stoina au fost întotdeauna părtași la desfășurarea evenimentelor istorice. Un aspect important al prezintă Răscoala din 1907, când țăranii din satul Paisani, lipsiți de pământ, deci de un minimum de condiții materiale pentru o viata decenta s-au ridicat împotriva boierilor revendicând drepturile lor încălcate. In anul următor, o măsură administrativă a făcut ca Stoina sa devină reședința de plasa.

Guvernul a hotărât înmulțirea acestor centre administrative in tara pentru ai putea supraveghea mai bine pe țărani.

In satul Urda de Sus s-au descoperit monezi de argint (denar roman) din epoca republicana ce a circulat pana in secolul I – IHr ; au fost descoperite arheologic fragmente de ceramica dacica si caramizi pe un pinden de deal ce străjuie Valea Amărăzuiei fiind o așezare Dacică din secolul I- i.en.

Relieful comunei este reprezentat de dealuri ce fac parte din regiunea vestică a Podișului Getic "Piemont Relict" "PLIOCEN- CUATERNAR".

Pe cea mai mare întindere se observa culmi prelungite cu altitudine redusa (sub 400 m) drenate de râul Amaradia si afluenții săi care au creat lunci bogate .

2.POPULATIA

Comuna Stoina are un număr de 3175 locuitori si gospodarii, fiind împărțită după cum urmează:

- Stoina - sat reședința de comuna 533 gospodarii cu 1341 locuitori
- Ciorari – sat cu 220 de gospodarii si 422 locuitori
- Mielusei – sat cu 54 de gospodarii si 96 de locuitori
- Paisani – sat cu 184 de gospodarii si 475 locuitori
- Toiaga – sat cu 111 gospodari si 315 locuitori
- Ulmet – sat cu 36 de gospodari si 85 locuitori
- Urda de Sus – sat cu 162 de gospodarii si 441 locuitori

La recensământul din anul 2002 comuna a înregistrat o populație stabila de 2832 locuitori dar si un număr de 343 persoane (venite pentru o perioada mai îndelungata 110 sau temporar 243) care intre timp s-au stabilit definitiv in comuna, astfel incat in evidenta anului 2005 rezulta o populație de 3175 persoane.

Populația ocupata reprezintă 1708 locuitori adică 53.8 %, din care in industrie si alte domenii – 722, administrații -31, învățământ -55, sănătate -15, cult -6, agricultura 648, sector servicii 231.

Populația ocupata in agricultura si o parte din cei pensionați lucrează pe o suprafața de 1221 de Ha teren arabil, 591 Ha pasuni, 15 Ha fanete, 15 Ha vii, dar se ocupa si cu creșterea animalelor (bovine, ovine, porcine, cabaline) si pasarilor de pe langa gospodarii.

Structura socio – profesionala este urmatoarea :

- 210 persoane cu studii superioare
- 1280 persoane cu studii medii
- 667 prescolari si elevi

In același timp numărul de gospodării ale populației a crescut de la 1135 la recensământul din 1992, la 1170 la recensământul din 2002 și la 1300 în anul 2005 – conform rapoartelor statistice.

Fata de situația prezentată și având în vedere interesul tot mai accentuat pentru menținerea actualei dezvoltări industriale din domeniul țigărilor și gazelor naturale, dar mai ales interesul pentru creșterea serviciilor pentru populație, apreciem că în cel mult 8-10 ani, populația viitorului oraș va depăși 5000 de locuitori.

MONUMENTE ISTORICE

- în lista monumentelor istorice, anexa la ordinul 2314/2004 al Ministrului Culturii și Cultelor, localitatea Stoina figurează următoarele : - așezare fortificată Dacică sat Paisani “ La Cetate” (secolul IV IdHr) – Latena
- Așezare fortificată dacică sat Toiaga “La Curături” sec IV I hr.– sec I D Hr – Latena
- Sit arheologic de la Toiaga “La Curături”
- Fortificație – sat Toiaga “La Curături” sec II I hr –sec I D Hr , Latena
- Biserica Sf. Împărați – sat Paisani (1800 – 1810)
- Crucea de Piatra – sat Ulmet – 1782

3.RAZA DE DESERVIRE

Comuna Stoina are o suprafață totală de 4183 ha, dar zona de deservire în afara unității administrative teritoriale, este mult mai mare, încât aceasta are

dotările necesare asigurării serviciilor publice, pentru, cel puțin cetățenii ce aparțin comunelor limitrofe (Crușeț, Căpreni, Stejari, Hurezani, Danciulești).

Serviciile publice pe care comuna Stoina le asigura unităților administrativ teritoriale învecinate se refera la :

OCOL SILVIC (ce are arie de activitate de la hotarul cu județul Dolj, pana la Polovragi pe o distanta de 100 km deservind 10 comune), Biroul de Politie Stoina (Birou zonal ce are arondate comunele Hurezani, Căpreni, Stejari, Stoina, Crușeț și Dănciulești), Agentie CEC Stoina, centrul zonal de sănătate veterinar Stoina, centrul DISTRIGAZ Stoina ce are arondate comunele Stoina, Capreni, Hurezani și Bustuchin, Grupul Scolar Industrial Stoina in care se pregatesc elevi din peste 7 comune.

4. CAI DE TRANSPORTUI SI TELECOMUNICATII

Situata in Sud-Vestul Judetului, comuna Stoina are asigurate caile de acces prin sistemele rutiere care străbat comuna, aceasta ne dispunând de acces direct la calea ferata dar este apropiată de nodul feroviar Tîrgu Cărbunești si Tulburea. Teritoriul administrativ are o buna accesibilitate spre zonele industriale apropiate cat si spre cele doua centre de interes major, respectiv municipiul Tg. Jiu de care se afla la circa 65 km si 43 km fata de municipiul Craiova.

Principalele drumuri de acces ce străbat de la Nord la Sud comuna Stoina sunt: drumul Dj. 605 Craiova – Căpreni si drumul comunal DC 40 A Stejari – Crușeț. In anul 2001 in comuna Stoina este pusa in funcțiune o rețea de televiziune prin cablu, care la momentul actual asigura serviciile pentru un număr de peste 1000 de abonați fiind intr-un continuu proces de extindere.

Rețeaua de telefonie fixa asigura serviciile pentru un număr de 600 abonați , iar telefonica mobila are instalate 2 relee (Connex și Orange) in zona comunei Stoina.

In anul 2002 a fost racordat la Internet Grupul Școlar Industrial Stoina, iar din 2004 Primăria Stoina, de asemenea Biroul de Politie Stoina si cele doua unități petroliere sunt racordate la rețeaua de Internet.

FUNCTII ECONOMICE

A. INDUSTRIE

Structura economica este influențata in mare parte de zăcămintele de țiței si gaze naturale existente pe teritoriul comunei ca si de potențialul agricol. Este de menționat în egală măsură sectorul forestier ce cupride o suprafață de 1389 ha ,ceea ce reprezintă peste 33% din suprafața comunei și care va avea o functiune complexă in dezvoltarea economică a comunei, de producție ,de protecție a mediului și socială.

In cadrul localității funcționează SPP Stoina cu un numar de 365 de salariați precum si SC PETROM SERVICE cu un total de 310 salariați, deservind 354 persoane fizice si agenți economici.

De asemenea mai funcționează un sector de distribuție al gazelor naturale către populație si agenți economici, cu un total de 27 salariați .

Din analiza resurselor potențialului agricol rezulta ca este posibila dezvoltarea acestei activități atat cu privire la producția vegetala și animala dar mai ales producția specifică pasunilor și fanețelor ce reprezintă mai mult de 50% din terenul arabil. In prezent, activitatea in agricultură este dependentă de cele 3 secții AGROMECC ce asigură lucrările agricole atat în sisrem centralizat cat și in sistem particular, având 70 de angajati.

Desi in prezent sectorul servicii este relativ slab reprezentat prin utățile existente

- 1 brutărie tip SRL cu 12 angajați
- 1 moara cereale cu 15 angajați
- 3 service auto cu 7 angajați

- 2 frizerii
- 3 ateliere croitorie
- 1 vulcanizare + vopsitorie auto cu 5 salariați
- 2 ateliere depanare radio tv cu 3 salariați
- 1 firma de transmisiune prin cablu cu 5 salariați
- 27 societăți comerciale tip srl cu 180 angajați

apreciem că va avea loc o puternică mișcare intersectorială care va deplasa forța de muncă disponibilă spre acest sector ,prognozand să cuprindă în anul 2010 peste 30% din resursele existente în prezent.

NIVELUL DE DOTARE SI ECHIPARE AL COMUNEI STOINA

A. DOTARI ADMINISTRATIVE

Primăria comunei Stoina si consiliul local Stoina au un aparat propriu format din 14 salariați si 11 consilieri locali.

Biroul de Politie Stoina – biroul zonal ce are arondate comunele Hurezani, Capreni , Stejari , Stoina, Cruset si Danciulesti . Serviciile publice zonale sunt asigurate cu un număr de 6 angajați . Instituția are un volum de 500 plângeri pe an din care se finalizează cu trimetere in judecata 80 de plângeri pe an.

In localitate se mai găsesc Agenția CEC Stoina și Agenția Loto ce asigură servicii pentru comunele din vecinătate.

DOTARI EDILITAR – GOSPODARESTI

Comuna Stoina are o rețea de alimentare cu gaze naturale la care sunt racordate 354 gospodarii și se se întinde pe o lungime de 9,5 km .Pentru perioada imediat următoare exista documentația pentru extinderea rețelei de gaze in toate satele componente.

Alimentarea cu apa a gospodăriilor populației se face prin hidrofoare cu captare din fântâni sau direct din puțuri de adancime si de retea de distribuție. La blocurile din centrul localitatii exista o retea de alimentare cu apă ,de 2,5 km Pentru aceasta zona exista și un sistem local de canalizare a apelor uzate cu fosa septica și decantor..

In prezent primăria comunei Stoina are aprobat un proiect pentru dezvoltarea sistemului centralizat de alimentare cu apa potabila care sa alimenteze 1000 de gospodarii pe o lungime de 22,5 km de străzi, ce va ajunge in anii 2006 – 2007 la peste 76% din lungimea străzilor modernizate.

O data cu introducea rețelei de alimentare cu apa potabila se va asigura si sistemul de canalizare și epurare a apelor uzate ce va deservi întreaga populație a localității.

C. SISTEMUL EDUCATIONAL

Comuna Stoina are unități școlare in care se asigura toate formele de învățământ pre-universitar, învățământ preșcolar, primar, gimnazial, liceal si profesional.

1. Învățământ preșcolar : 6 săli de clasa pentru grădinițe , 115 copii , 6 cadre didactice.
2. Învățământ primar : 11 sali de clasa , 180 de elevi , 12 cadre didactice
3. Învățământ gimnazial :8 sali de clasa , 372 elevi , 17 cadre didactice
4. Învățământ liceal și învățământ profesional cu 8 Sali de clasa,226 elevi și 17 cadre didactice

D. SANATATE SI ASISTENTA SOCIALA

Comuna Stoina dispune de un Dispensar Uman Comunal – Cabinet individual ce este deservit un medic si 2 asistenți precum si de Dispensar

Medical Uman de întreprindere al SPP Stoina deservit de 2 medici si 5 asistenți, dispunând de 9 paturi pentru bolnavi. Farmacia situata in centrul comunei Stoina, asigura necesarul de medicamente pentru populația din localitate .

E. CULTURA

1. CAMINUL CULTURAL STOINA cu o capacitate de 500 locuri, asigura locuitorilor Stoinei, diverse spectacole in cadrul acesteia funcționând si o formație de dansuri populare. In Colonia Petroliera se găsește un club de distracții cu sala de festivități având o capacitate de 500 de locuri.
2. BIBLIOTECA PUBLICA - este dotata cu peste 9000 volume de carte, fiind frecventata de circa 1600 cititori anual. Sala de lectura are un număr de 20 de locuri. In afara de Biblioteca Publica mai exista si Biblioteca Grupului Școlar Industrial Stoina cu un număr de 6500 volume si biblioteca scolii generale Paișani cu peste 6000 volume.

F. LĂCAȘURI DE CULT

BISERICI

- Biserica Ciorari (cu Hramul “Sfintii Împărați Constantin si Elena ”
- Biserica Stoinita (cu Hramul “Adormirea Maicii Domnului”
- Biserica Stoina (cu Hramul “Nastera Maicii Domnului”)
- Biserica Paisani (cu Hramul “Sfinti Imparati Constantin si Elena)
- Biserica Toiaga (cu Hramul “Sf. Gheorghe”)

- Biserica Mielusei (cu Hramul Adormirea Maicii Domnului)

-

MONUMENTE ALE EROILOR

In centrul comunei se afla doua monumente:

- Monumentul eroilor căzuți in Războiul de Independenta (1916 – 1919)
- Monumentul eroului Slt. Fota Ion, căzut la datorie in revoluția din anul 1989

In satul Ulmet se afla “Crucea de Piatra” ridicata in anul 1782 si re-sfințită in anul 1999.

Pe aceasta cruce se afla o inscripție in slavona veche.

G. SPORT SI AGREMENT

Activitățile sportive se desfășoară in comuna pe stadionul Stoina (1050 m² cu 2000 de locuri. Stadion ce corespunde cerințelor eșaloanelor superioare precum si alte terenuri sumar amenajate in unele sate.

Pe terenurile sportive ale unităților școlare elevii sunt antrenați la orele de sport pentru fotbal, handbal, baschet.

Comuna are o echipă de fotbal din divizia județeană si doua localuri tip discoteca cu o capacitate de 100 de locuri.

PARCURI

In centrul comunei lângă Birourile SPP Stoina se găsește un parc amenajat cu bănci arbuști si flori .

Fiecare școala este prevăzuta cu teren de joaca pentru copii.

TURISM

Apartinand unui judet cu bogat potențial turistic, comuna Stoina face parte dintr'o zona in care se regasesc bogate elemente de etnografie și folclor, la care se adauga atractii specifice zonei colinare respectiv vânătoarea și pescuitul sportiv.

In aceste condiții este de remarcat disponibilitatea comunei pentru tranzitul turistic generat de accesul rutier usor pe relația nord sud intre zone de interes major ,Stațiunea Montană Ranca respectiv municipiul Craiova. Pentru cazarea turistilor, comuna ofera în prezent 35 locuri de cazare și servirea mesei la hotelul existent in centrul comunei, existand posibilitati reale de sporire a spațiilor de cazare in cladirile existente sau de realizare a unor zone turistice. Comuna Stoina se încadrează in tipul de turism de tranzit se afla in apropierea unor cunoscute stațiuni turistice: Stațiunea Băile Săcelu si stațiunea Rânca dar si la o distanta de 45 km de Orasul Craiova.

In zona din centrul comunei se găsește un ștrand cu plaje si cabine de duș. S a descoperit o sursa de apa termală și apă plată, dorindu-se captarea acesteia si folosirea in scopuri terapeutice.



PRIMAR

EC. VLĂDUȚU I. CONSTANTIN

SECRETAR


EC. & JST. BRALOSTEANU GHEORGHE

PROCES - VERBAL
privind rezultatele referendumului local asupra trecerii de la rangul de
localitate rurală la rangul de localitate urbană

- | | |
|---|--|
| 1. Numărul persoanelor înscrise în lista pentru referendum | 1881 |
| 2. Numărul participanților **) | 1007 |
| 3. Numărul de buletine de vot primite pentru a fi întrebuințate | 2060 |
| 4. Numărul de buletine de vot rămase neîntrebuințate | 1053 |
| 5. Numărul voturilor valabil exprimate la răspunsul "DA" | 596 |
| 6. Numărul voturilor valabil exprimate la răspunsul "NU" | 393 |
| 7. Numărul voturilor nule | 18 |
| 8. Numărul voturilor contestate | 1 |
| 9. Numărul întâmpinărilor și contestațiilor primite | 1 |
| 10. Numărul întâmpinărilor și contestațiilor soluționate | 1 |
| 11. Expunerea pe scurt a modului de soluționare a întâmpinărilor și
contestațiilor | aspectele prezentate mi s-au clarificat. |

Președintele Biroului electoral,

C. R. STAINA
.....
(numele, prenumele, semnătura și stampila)



Membrii:

(numele, prenumele și semnătura)

- | | |
|----|--------------------------|
| 1. | IONĂȘCU GHORBĂŢ CRISTIAN |
| 2. | NICOLAE A. TRU ADRIAN |
| 3. | IONĂȘCU POTRO |
| 4. | TOMĂ D. TRU |
| 5. | |

27 noiembrie 2005

.....
**) Numărul participanților trebuie să fie egal cu suma ce rezultă din adăugarea cifrelor de la pct. 5, 6 și 7.

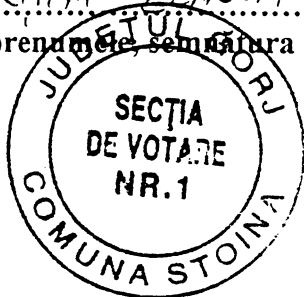
Județul Gorj
Comuna Stoina
Secția de votare nr. 1

PROCES - VERBAL
privind rezultatele referendumului local asupra trecerii de la rangul de
localitate rurală la rangul de localitate urbană

1. Numărul persoanelor înscrise în lista pentru referendum	1203
2. Numărul participanților **)	649
3. Numărul de buletine de vot primite pentru a fi întrebuințate	1360
4. Numărul de buletine de vot rămase neîntrebuințate	719
5. Numărul voturilor valabil exprimate la răspunsul "DA"	406
6. Numărul voturilor valabil exprimate la răspunsul "NU"	232
7. Numărul voturilor nule	3
8. Numărul voturilor contestate	-
9. Numărul întâmpinărilor și contestațiilor primite	-
10. Numărul întâmpinărilor și contestațiilor soluționate	-
11. Expunerea pe scurt a modului de soluționare a întâmpinărilor și contestațiilor	
.....	
.....	

Președintele Biroului electoral,

CIRTINA ZENOVIA
.....
(numele, prenumele, semnătura și ștampila)



Membrii:

(numele, prenumele și semnătura)

1. GORJIN ION 30
2. GEAMBASU HORIA
3. MIRESCU EMANOIL
4. DRAGOLESCU ADRIAN
5.

27 noiembrie 2005

**) Numărul participanților trebuie să fie egal cu suma ce rezultă din adăugarea cifrelor de la pct. 5, 6 și 7.

Județul Gorj
Comuna Stoina
Secția de votare nr. 2

PROCES - VERBAL
privind rezultatele referendumului local asupra trecerii de la rangul de
localitate rurală la rangul de localitate urbană

- | | |
|---|---------------|
| 1. Numărul persoanelor înscrise în lista pentru referendum | 678 |
| 2. Numărul participanților **) | 366 |
| 3. Numărul de buletine de vot primite pentru a fi întrebuințate | 769 |
| 4. Numărul de buletine de vot rămase neîntrebuințate | 337 |
| 5. Numărul voturilor valabil exprimate la răspunsul "DA" | 156 |
| 6. Numărul voturilor valabil exprimate la răspunsul "NU" | 161 |
| 7. Numărul voturilor nule | 15 |
| 8. Numărul voturilor contestate | 0 |
| 9. Numărul întâmpinărilor și contestațiilor primite | 0 |
| 10. Numărul întâmpinărilor și contestațiilor soluționate | 0 |
| 11. Expunerea pe scurt a modului de soluționare a întâmpinărilor și
contestațiilor | NU FITE CAZUL |

Președintele Biroului electoral,

CALINESCU IOANA
(numele, prenumele, semnătura și ștampila)



Membrii:

(numele, prenumele și semnătura)

1. Avram Constantin
2. Nicolae Maria
3. Bondoc Filip
4. Ișucă Călin
5.

27 noiembrie 2005

**) Numărul participanților trebuie să fie egal cu suma ce rezultă din adăugarea cifrelor de la pct. 5, 6 și 7.